

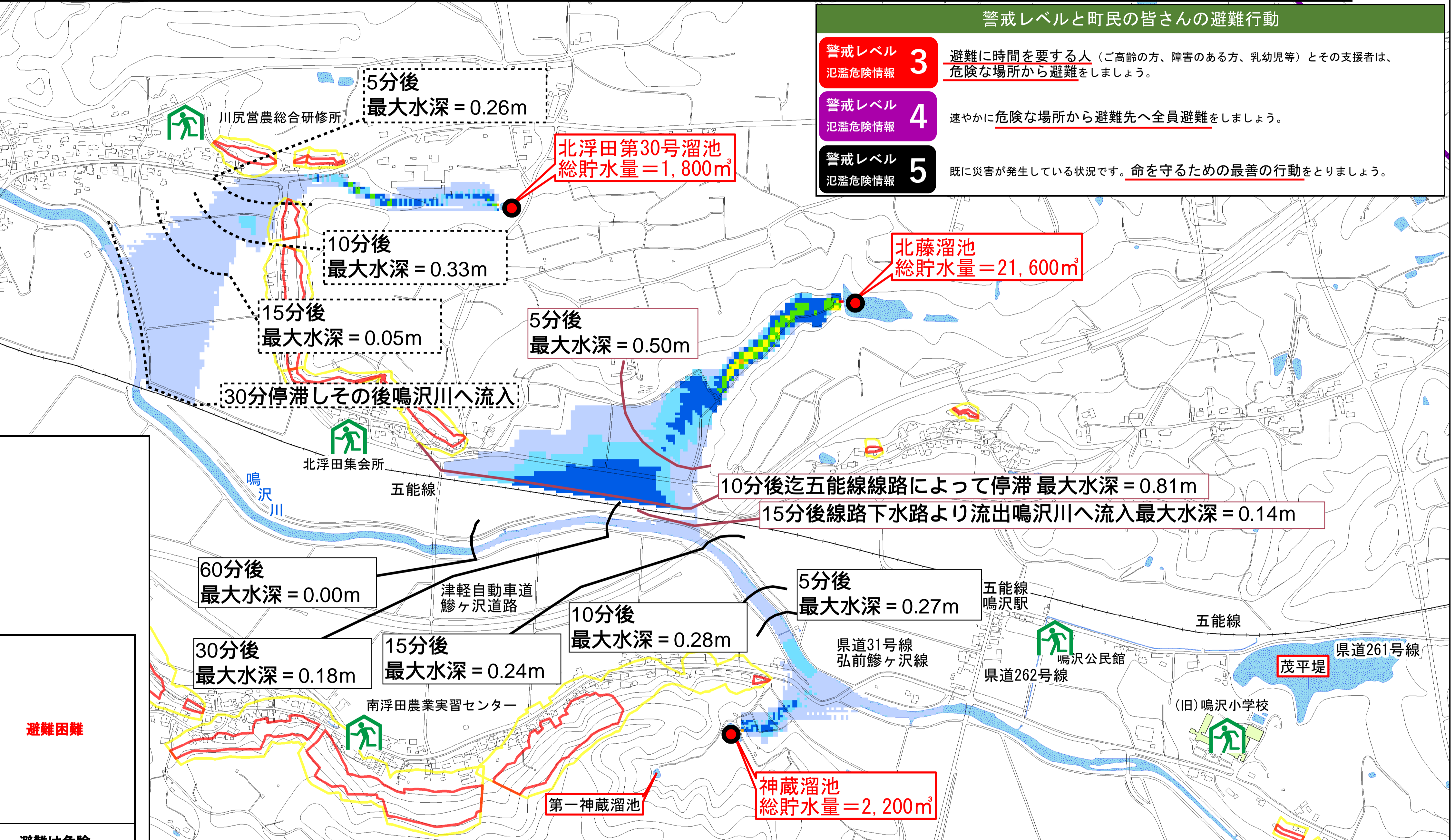
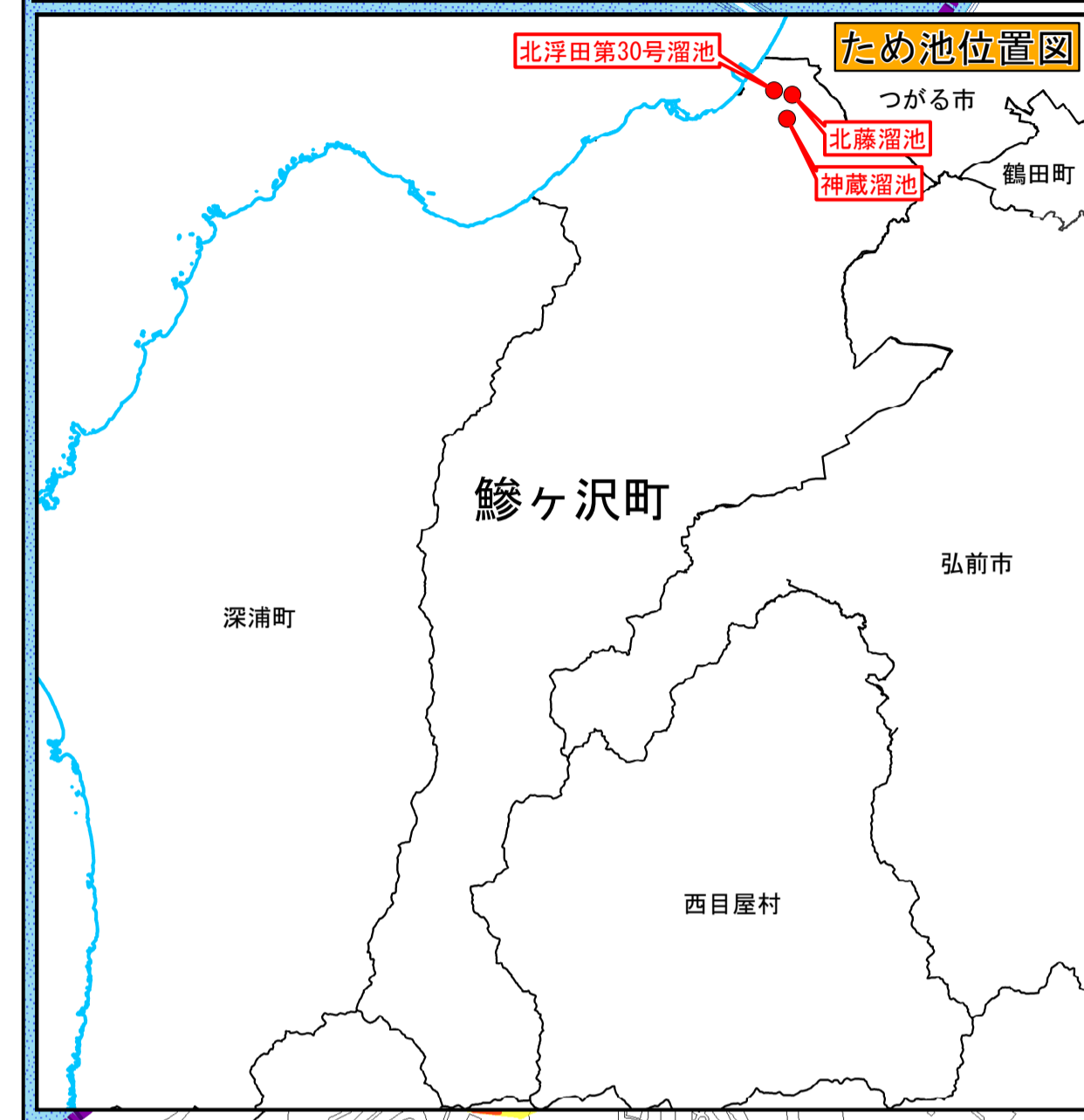
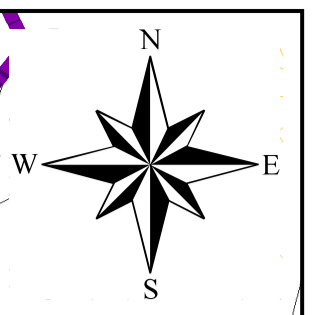
# 鯉ヶ沢町 ため池ハザードマップ 北藤・神蔵・北浮田第30号溜池

お問い合わせ先  
農林水産課 0173-72-2111(代)  
令和3年12月作成

## ため池ハザードマップについて

このマップは、農業用ため池が大雨<sup>(注)</sup>や地震により堤が壊れ、皆さんの地域にため池の貯水が流出した場合を想定して作ったものです。  
近年のゲリラ豪雨(局地的大雨)や大地震時には特に注意し、浸水想定区域内で居住または作業を行っている方は、速やかに2階など高いところに避難が必要です。  
大雨時の避難の際は、河川の氾濫にも留意して避難所と避難経路を選定してください。(あらかじめ避難経路を、確認しておきましょう。)  
ため池の貯水は、流出してしまうと徐々に水は引きますが、ため池の周辺には沢や河川があるため、継続して雨が降っている場合は完全に水が引くまで高いところに避難し留まりましょう。  
避難の際は、テレビ・ラジオ等の気象情報をこまめに確認し、動きやすい服装で徒歩にて足元に十分注意しつつ避難を行ってください。

<sup>(注)</sup>鯉ヶ沢地域気象観測所で168.2mm/日、63.0mm/時の降雨の場合(200年に一度の大雨)



## 凡例

**指定避難所**  
(避難者・被災者が一定期間滞在する施設)

**浸水想定区域**  
想定浸水深

3.0m以上	2階の床上以上の浸水。	避難困難
2.5m~3.0m未満	2階の床下までの浸水。	
2.0m~2.5m未満	1階の軒下までの浸水。	
1.5m~2.0m未満	大人の身長を超える浸水。	
1.0m~1.5m未満	大人の肩までの浸水。	
0.5m~1.0m未満	大人の腰までの浸水。	
0.3m~0.5m未満	大人の膝までの浸水。	避難は危険
0.0m~0.3m	くるぶしの上までの浸水。	避難には注意が必要

**土砂災害警戒区域等**

土砂災害特別警戒区域	土砂災害警戒区域のうち建築物に被害が生じ、住民に被害が生じる恐れがある区域。
土砂災害警戒区域	土砂災害のおそれがある区域。

### 鯉ヶ沢町 指定緊急避難場所・指定避難所 一覧

アイコン	施設名	所在地	管理者電話番号
	(旧)鳴沢小学校	北浮田町字外馬屋51-3	0173-72-2111
	鳴沢公民館	北浮田町字外馬屋83-3	0173-82-2051
	南浮田農業センター	南浮田町字早田83-2	-
	北浮田集会所	北浮田町字今須前田57-1	-
	川尻宮農総合研修所	北浮田町字今須前田154-178	-

